

РЕСПУБЛИКА ТАТАРСТАН

Сармановский муниципальный район

(полное наименование муниципального образования Республики Татарстан)

Внесен в реестр

Дата _____

Подпись _____

ПАСПОРТ

школьного автобусного маршрута

№ _____

Усаево –Петровский завод

(наименование маршрута)

РЕСПУБЛИКА ТАТАРСТАН

Сармановский муниципальный район

(полное наименование муниципального образования Республики Татарстан)

«Утверждаю»

Директор муниципального унитарного
предприятия «Хозяйственное
обеспечение» Сармановского МР

Р.Р.Ризатдинов

(Ф.И.О.)



(подпись)

« 10 » июля 2019г.

ПАСПОРТ

школьного автобусного маршрута

№ ____

Усаево –Петровский завод

(наименование маршрута)

«Согласовано»

«Согласовано»

Руководитель исполнительного
комитета Сармановского
муниципального района

Врио начальника ОГИБДД отдела МВД
России по Сармановскому
муниципальному району
майор полиции

А.Ф.Мухаметгараев

Р.Р.Шамсиев

(подпись) (Ф.И.О.)

(подпись) (Ф.И.О.)

МП « 10 » июля 2019г.

МП « 10 » июля 2019г.



«Согласовано»

Врио начальника ОГИБДД отдела МВД
России по Сармановскому
муниципальному району
майор полиции

Р.Р.Шамсиев
(Ф.И.О.)

МП « 10 » июля 2019г.



«Утверждаю»

Директор муниципального унитарного
предприятия «Хозяйственное
обеспечение» Сармановского МР

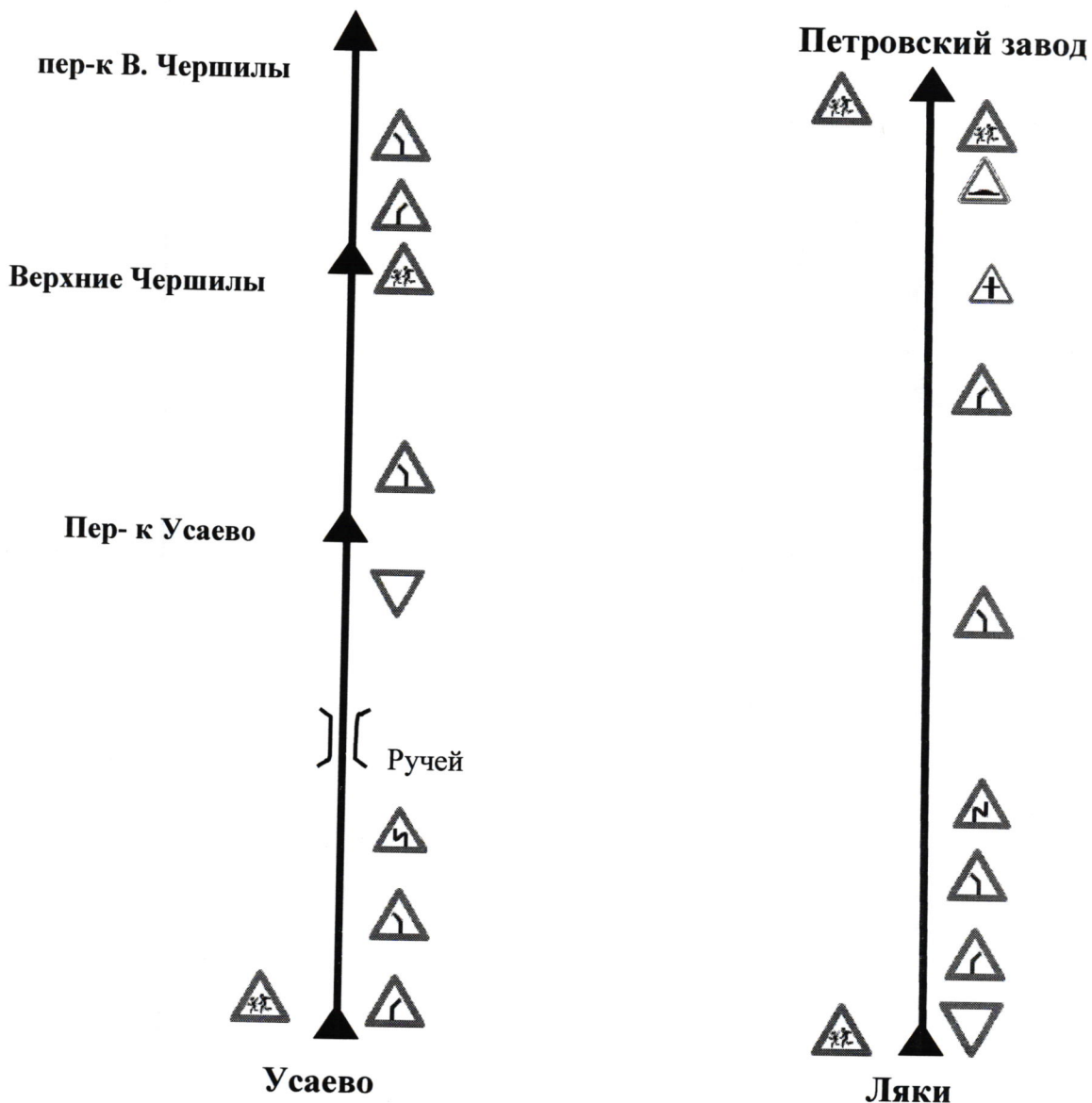
Р.Р.Ризатдинов
(Ф.И.О.)

МП « 10 » июля 2019г.






СХЕМА

маршрута с указанием линейных и дорожных сооружений и опасных участков



Условные обозначения:

-  - дорожные знаки
-  - павильоны
-  - мосты

Схему составил Н.Х.Шакиров

(подпись)

(ФИО)

«Утверждаю»

Директор муниципального унитарного
предприятия «Хозяйственное
обеспечение» Сармановского МР

Р.Р.Ризатдинов
(Ф.И.О.)

« 10 » июля 2019г.**АКТ****замера протяжённости школьного маршрута****Усаево –Петровский завод**

(наименование маршрута)

Комиссия в составе:

Председателя Н.Х.Шакирова – механика МУП «ХО»

Членов: Г.А. Габидуллина– заместителя начальника отдела образования Исполкома Сармановского муниципального района, Л.Ф.Сафиуллина - директора школы

19 июня 2019 г. произвела замер межостановочных расстояний и общей протяженности маршрута: Усаево - Петровский завод.

Путем контрольного замера на автомобиле марки Пежо, гос. № С406УР 116 RUS, путевой лист № 1127, водитель Даутов А.С., на стандартной авторезине, а также путем сверки с паспортом дороги комиссия установила:

1. Общая протяженность маршрута согласно показанию спидометра составила 14,0 км.

2. Расстояние от места дислокации перевозчика составило:
до начального пункта маршрута (нулевой пробег) 23 км;

от конечного пункта маршрута до места дислокации перевозчика 23 км.

ХАРАКТЕРИСТИКА ДОРОГИ НА МАРШРУТЕ

(ширина проезжей части, тип покрытия по участкам, с указанием их протяженности)

Усаево- Шигаево - Верхние Чершилы – Ляки –
Петровский завод- 3,4 технической категории.

(название дороги, категория)

Дорога Усаево- Шигаево – Верхние Чершилы - 3, 4 технической категории.

Дорога Верхние Чершилы – Ляки - Петровский завод - 4, 5 технической категории

Ширина проезжей части, тип покрытия (по участкам, с указанием их протяженности)

Ширина проезжей части – 6 - 7 метров.

Ширина обочин - 1,5 метра, по местной дороге в с. Верхние Чершилы обочин нет.

Покрытие асфальтобетонное.

Тип дорожного покрытия (грунтовая дорога, переходное (щебеночное), бетон, асфальтобетон): асфальтобетонное

- грунтовая дорога

- переходное (щебеночное)

- бетонное

- асфальтобетонное

Сведения о трассе маршрута

Кем обслуживается дорога (ЖКХ района, дорожным управлением, другой организацией)	Автомобильная дорога обслуживается Сармановским участком Челнинского филиала АО «Татавтодор»
Наличие мостов (между какими пунктами или на каком километре) и их грузоподъемность	На 5-м км между деревнями Шигаево и В. Чершилы, Грузоподъемность 20 тонн. На 7-ом км между деревнями Верхние Чершилы, Ляки
Наличие железнодорожных переездов (между какими пунктами или на каком километре) и вид их (охраняемые, не охраняемые)	нет
На каких остановочных пунктах имеются съездные площадки	На всех
Наличие разворотных площадок на конечных пунктах	В д. Шигаево, с. Верхние Чершилы, Ляки, Петровский

Дата заполнения

РЕСПУБЛИКА ТАТАРСТАН

Сармановский муниципальный район
(полное наименование муниципального образования Республики Татарстан)

Внесен в реестр

Дата _____

Подпись _____

ПАСПОРТ

школьного автобусного маршрута

№ _____

Муртыш-Тамак - Сарманово

(наименование маршрута)

РЕСПУБЛИКА ТАТАРСТАН

Сармановский муниципальный район

(полное наименование муниципального образования Республики Татарстан)

«Утверждаю»

Директор муниципального унитарного
предприятия «Хозяйственное
обеспечение» Сармановского МР

Р.Р.Ризатдинов
(Ф.И.О.)



«10» июля 2019г.

ПАСПОРТ

школьного автобусного маршрута

№ _____

Муртыш-Тамак - Сарманово

(наименование маршрута)

«Согласовано»

«Согласовано»

Руководитель исполнительного
комитета Сармановского
муниципального района

А.Ф.Мухаметгараев

(подпись) (Ф.И.О.)

МП «10» июля 2019г.

Врио начальника ОГИБДД отдела МВД
России по Сармановскому
муниципальному району
майор полиции

Р.Р.Шамсиев

(подпись) (Ф.И.О.)

МП «10» июля 2019г.

ПАСПОРТ МАРШРУТА

Протяженность маршрута 4,0 км.

Сезонность работы (зимой, весной, летом, осенью, круглогодично): на учебный год

Дата открытия и основание 16.11.2009г. Пост Исполкома

Дата закрытия и основание

«Согласовано»

Врио начальника ОГИБДД отдела МВД
России по Сармановскому
муниципальному району
майор полиции



Р.Р.Шамсиев
(Ф.И.О.)

(подпись)

М.П. « 10 » июля 2019г.

«Утверждаю»

Директор муниципального унитарного
предприятия «Хозяйственное
обеспечение» Сармановского МР



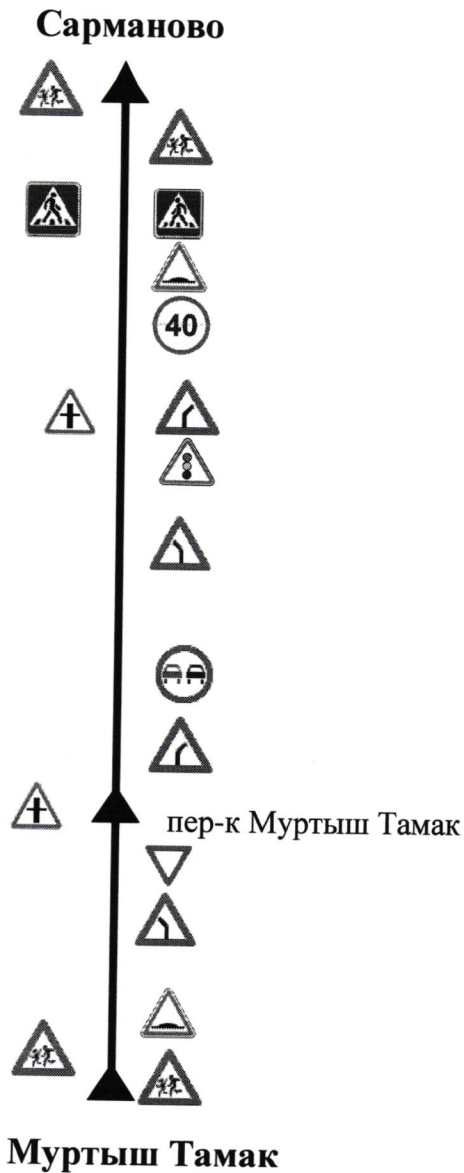
Р.Р.Ризатдинов
(Ф.И.О.)

(подпись)




М.П. « 10 » июля 2019г.

СХЕМА

маршрута с указанием линейных и дорожных сооружений и опасных участков



Условные обозначения:

-  - дорожные знаки
-  - павильоны
-  - мосты

Схему составил Н.Х.Шакиров

(подпись)

(ФИО)

«Утверждаю»

Директор муниципального унитарного
предприятия «Хозяйственное обеспечение»
Сармановского МР

Р.Р.Ризатдинов
(Ф.И.О.)



«10» июля 2019г.

АКТ

замера протяжённости школьного маршрута

Муртыш-Тамак - Сарманово

(наименование маршрута)

Комиссия в составе:

Председателя Н.Х.Шакирова – механика МУП «ХО»

Членов: Г.А. Габидуллина – заместителя начальника отдела образования Исполкома Сармановского муниципального района, Г.Т. Сабирзановой - директора школы

19 июня 2019 г. произвела замер межостановочных расстояний и общей протяженности маршрута Муртыш-Тамак - Сарманово.

Путем контрольного замера на автомобиле марки Пежо, гос. № С406УР 116 RUS, путевой лист № 1127, водитель Даутов А.С., на стандартной авторезине, а также путем сверки с паспортом дороги комиссия установила:


1. Общая протяженность маршрута согласно показанию спидометра составила 4,0 км.

2. Расстояние от места дислокации перевозчика составило:
до начального пункта маршрута (нулевой пробег) 4.7 км;
от конечного пункта маршрута до места дислокации перевозчика 4.7 км.


Расстояние между промежуточными остановочными пунктами


ТУДА			Наименование остановочных пунктов	ОБРАТНО		
показания спидо- метра	расстояние между остановоч. пунктами	расстоя- ние от начал, пункта		показания спидо- метра	расстояние между остановоч. пунктами	расстоя- ние от начал, пункта
135985	0,0	0,0	Муртыш-Тамак			
135989	4,0	4,0	Сарманово	135989	0,0	4,0
			Муртыш-Тамак	135993	4,0	8,0

Председатель комиссии:

 Н.Х.Шакиров

Члены комиссии:

 Г.А.Габидуллин

 Г.Т.Сабирзянова

ХАРАКТЕРИСТИКА ДОРОГИ НА МАРШРУТЕ

(ширина проезжей части, тип покрытия по участкам, с указанием их протяжённости)

Муртыш-Тамак - Сарманово- 3 технической категории.

(название дороги, категория)

Дорога Азнакаево - Сарманово - 3 тех. категории. Ширина проезжей части – 7 метров. Ширина обочин - 1,5 метра. Покрытие асфальтобетонное.

Заездная дорога в д. Муртыш-Тамак – 4 тех. категории. Ширина проезжей части – 5-7 метров. Ширина обочин - 1,0 метр. Покрытие асфальтобетонное.

Тип дорожного покрытия (грунтовая дорога, переходное (щебеночное), бетон, асфальтобетон): асфальтобетонное

- грунтовая дорога

- переходное (щебеночное)

- бетонное

- асфальтобетонное

Сведения о трассе маршрута

Кем обслуживается дорога (ЖКХ района, дорожным управлением, другой организацией)	Автодорога обслуживается Сармановским участком Челнинского филиала АО «Татавтодор»
Наличие мостов (между какими пунктами или на каком километре) и их грузоподъемность	
Наличие железнодорожных переездов (между какими пунктами или на каком километре) и вид их (охраняемые, не охраняемые)	нет
На каких остановочных пунктах имеются съездные площадки	На всех
Наличие разворотных площадок на конечных пунктах	В д.Муртыш-Тамак, с.Сарманово.

Дата заполнения

